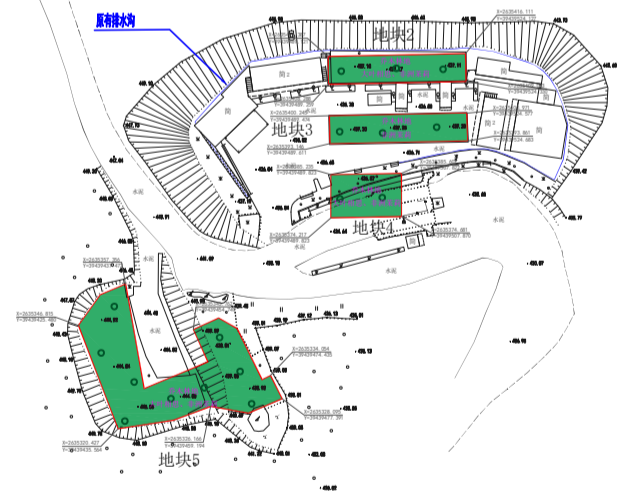
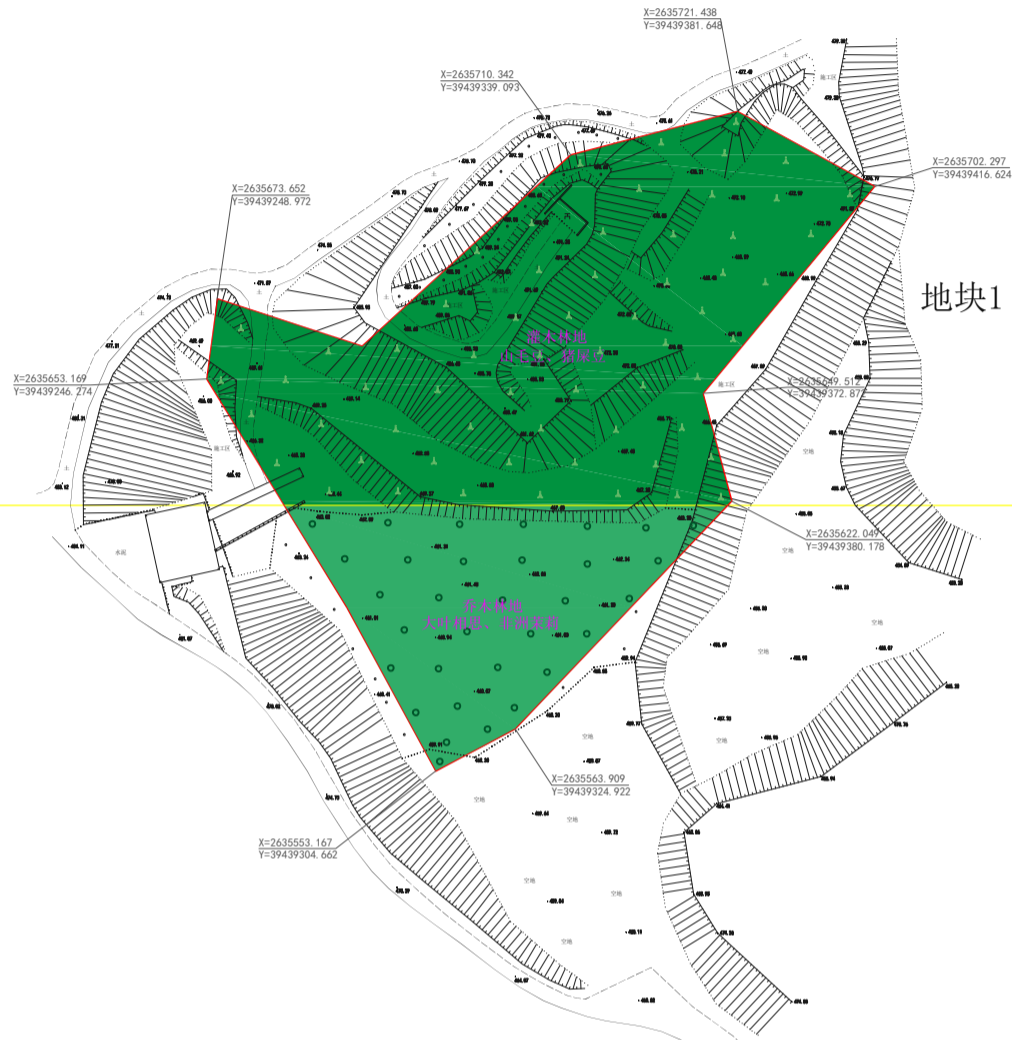


梅州市金谷屹矿产开发有限公司留隍横山瓷土场项目采矿临时用地土地复垦竣工图(一)

复垦前			复垦后				
地类名称	其他林地	其他草地	合计	地类名称	乔木林地	灌木林地	合计
面积	1.5235	0.0448	1.5683	乔木林地	0.5779	0.9904	1.5683
小计	1.5235	0.0448	1.5683	小计	0.5779	0.9904	1.5683



工程内容	单位	数量	备注
土壤重构工程	硬化构筑物拆除	100m ³	3.87 硬化地坪厚20cm
	土方平整	100m ³	11.56 平整面积0.5779hm ² , 平整厚度20cm
	原剥离表土回填	100m ³	11.56
	土地翻耕(2次)	hm ²	0.5779
土壤改良工程	有机肥	t	8.7 1t/亩
植被重建工程	大叶相思	株	426 株距2.5m*2.5m
	非洲茉莉	株	466 株距2.5m*2.5m
	山毛豆、猪屎豆	t	0.14 0.01t/亩
	撒播草籽(狗牙草、宽叶草、甜蜜草)	hm ²	1.5683 播撒面积1.5683hm ²
	无纺布	m ²	12064

图例

	临时用地范围		灌木林地
	矿区范围		乔木林地
	乔木林地		果园
	灌木林地		高程点
	排水沟		水流方向
	坐标点		陡坡

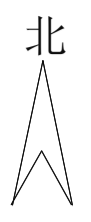
梅州市金谷屹矿产开发有限公司留隍横山瓷土场项目采矿临时用地土地复垦竣工图(一)

项目单位	梅州市金谷屹矿产开发有限公司		
测量单位	广东励图空间信息技术有限公司		
测量员	陈斯	制图员	吕业伟
检查员	吴志绿	编制日期	2026.01

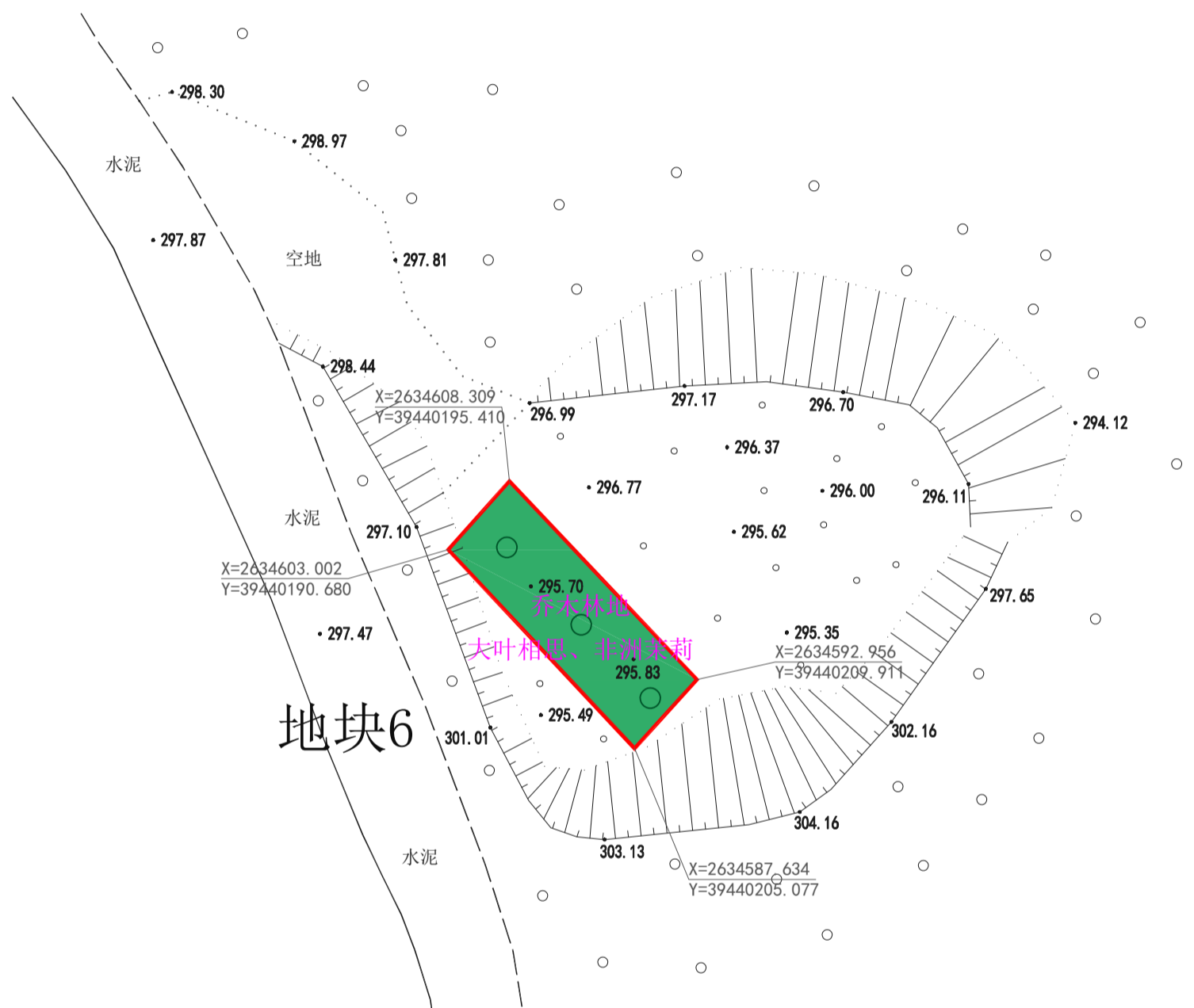
2000国家大地坐标
1985 国家高程基准

1:2000

梅州市金谷屹矿产开发有限公司留隍横山瓷土场项目采矿临时用地土地复垦竣工图(二)



复垦前			复垦后				
地类名称	其他林地	其他草地	合计	地类名称	乔木林地	灌木林地	合计
面积	1.5235	0.0448	1.5683	乔木林地	0.5779	0.9904	1.5683
小计	1.5235	0.0448	1.5683	小计	0.5779	0.9904	1.5683



工程内容	单位	数量	备注	
土壤重构工程	硬化构筑物拆除	100m ³	3.87	硬化地坪厚20cm
	土方平整	100m ³	11.56	平整面积0.5779hm ² , 平整厚度20cm
	原剥离表土回填	100m ³	11.56	
	土地翻耕(2次)	hm ²	0.5779	
土壤改良工程	有机肥	t	8.7	1t/亩
植被重建工程	大叶相思	株	426	株距2.5m*2.5m
	非洲茉莉	株	466	株距2.5m*2.5m
	山毛豆、猪屎豆	t	0.14	0.01t/亩
	撒播草籽(狗牙草、宽叶草、甜蜜草)	hm ²	1.5683	播撒面积1.5683hm ²
	无纺布	m ²	12064	

图例

	临时用地范围		灌木林地
	矿区范围		乔木林地
	乔木林地		果园
	灌木林地		高程点
	排水沟		水流方向
	坐标点		陡坡

梅州市金谷屹矿产开发有限公司留隍横山瓷土场项目采矿临时用地土地复垦竣工图(二)			
项目单位	梅州市金谷屹矿产开发有限公司		
测量单位	广东励图空间信息技术有限公司		
测量员	陈斯	制图员	吕业伟
检查员	吴志绿	编制日期	2026.01

2000国家大地坐标
1985 国家高程基准

1:500